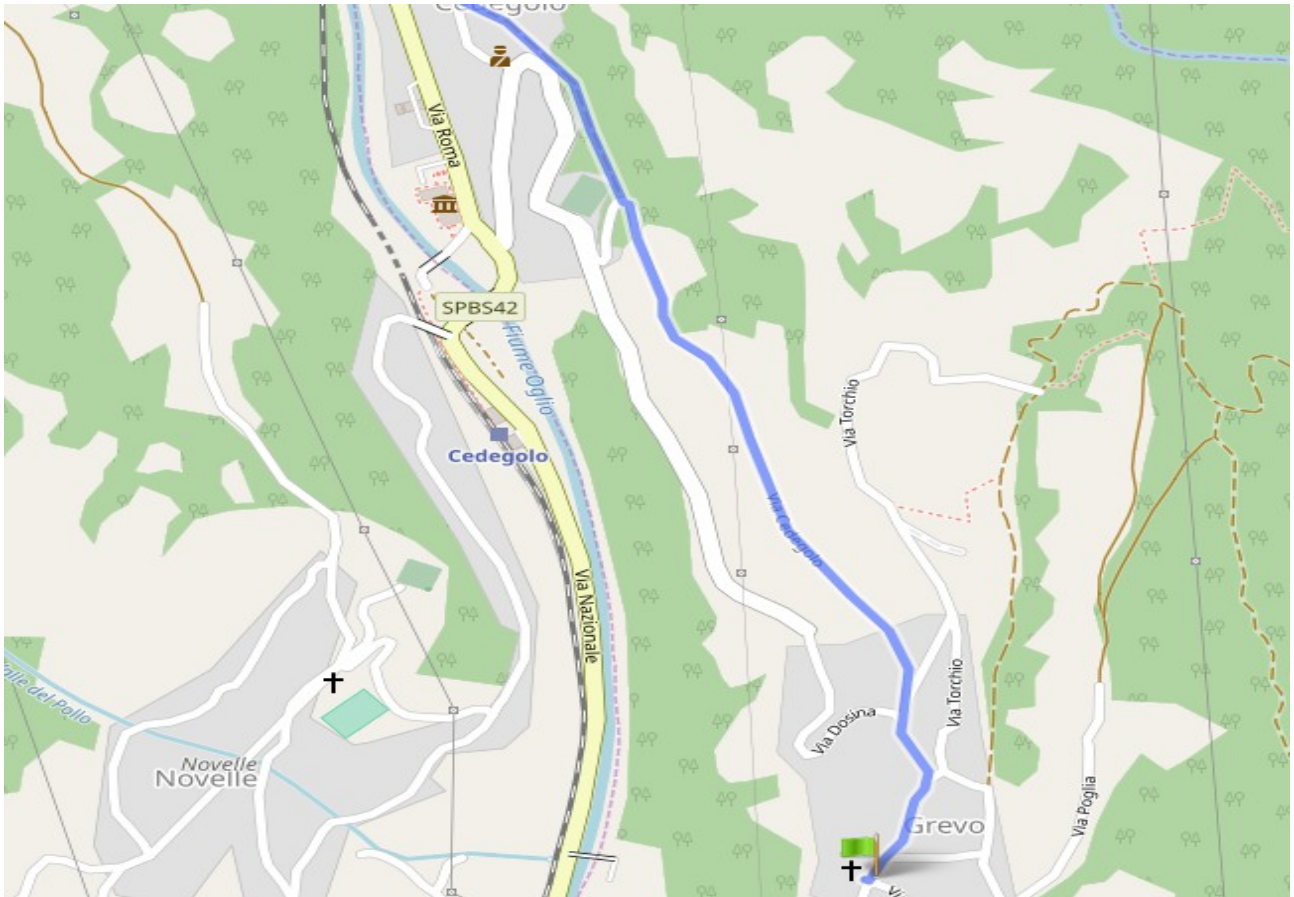
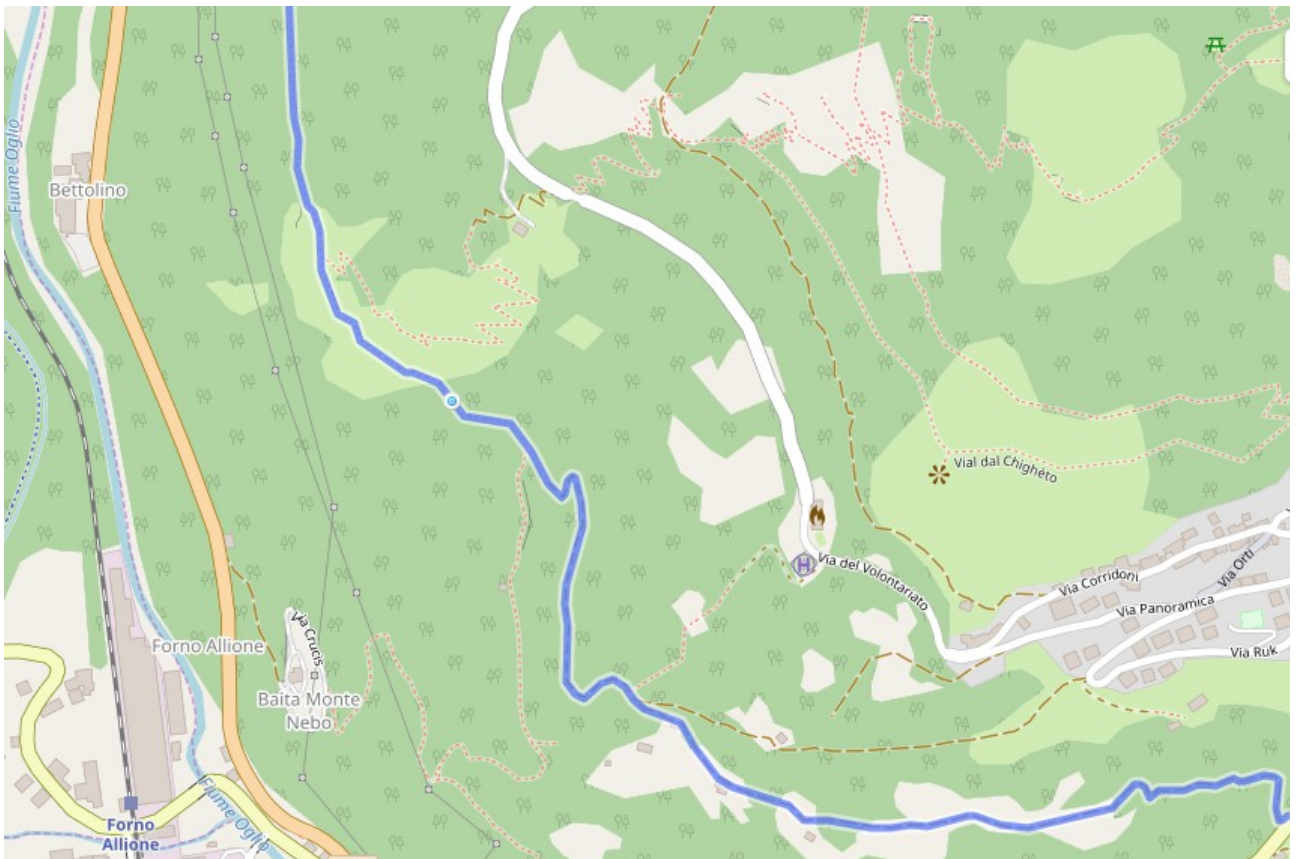
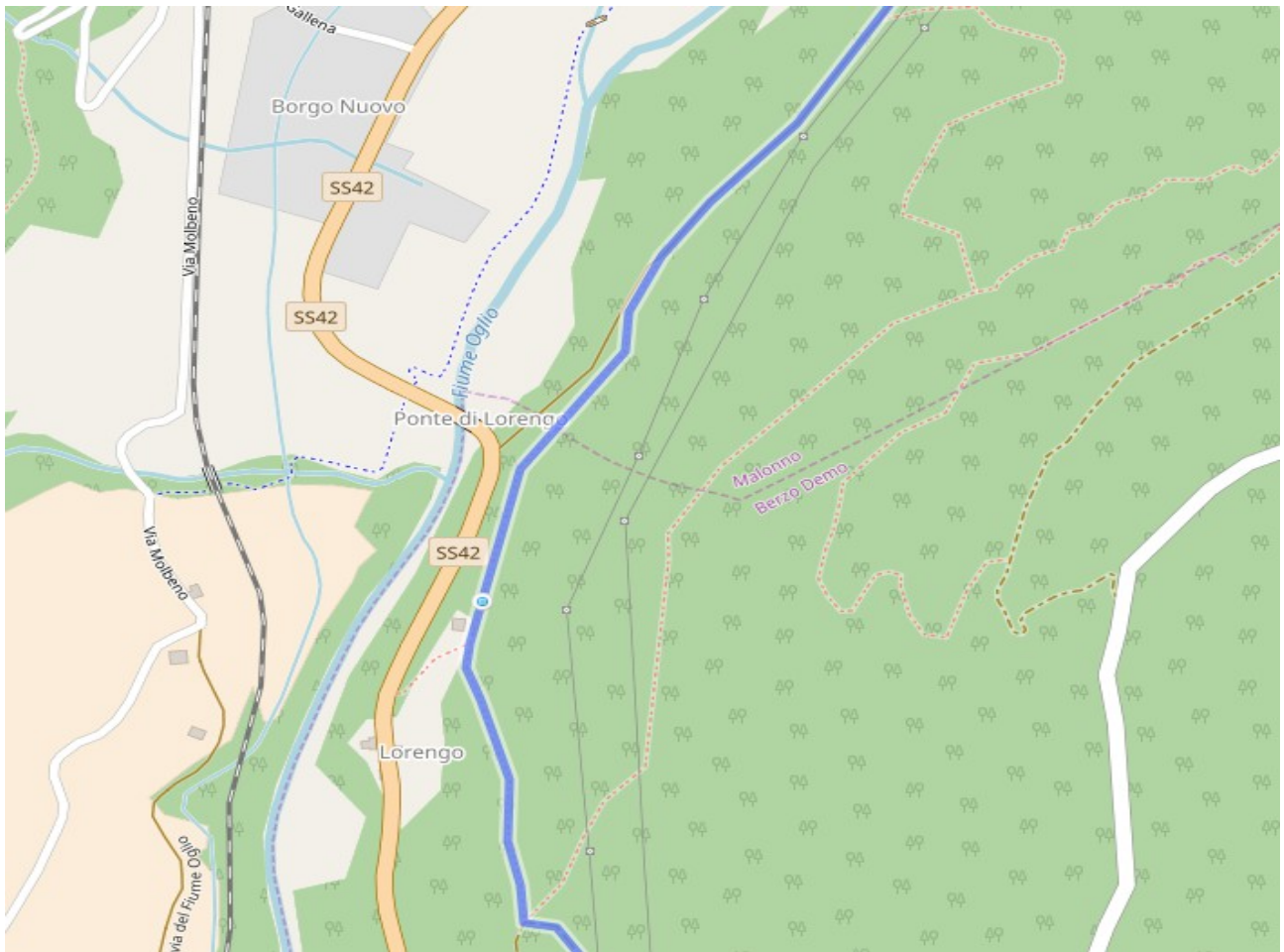


TAPPA 4. GREVO - EDOLO

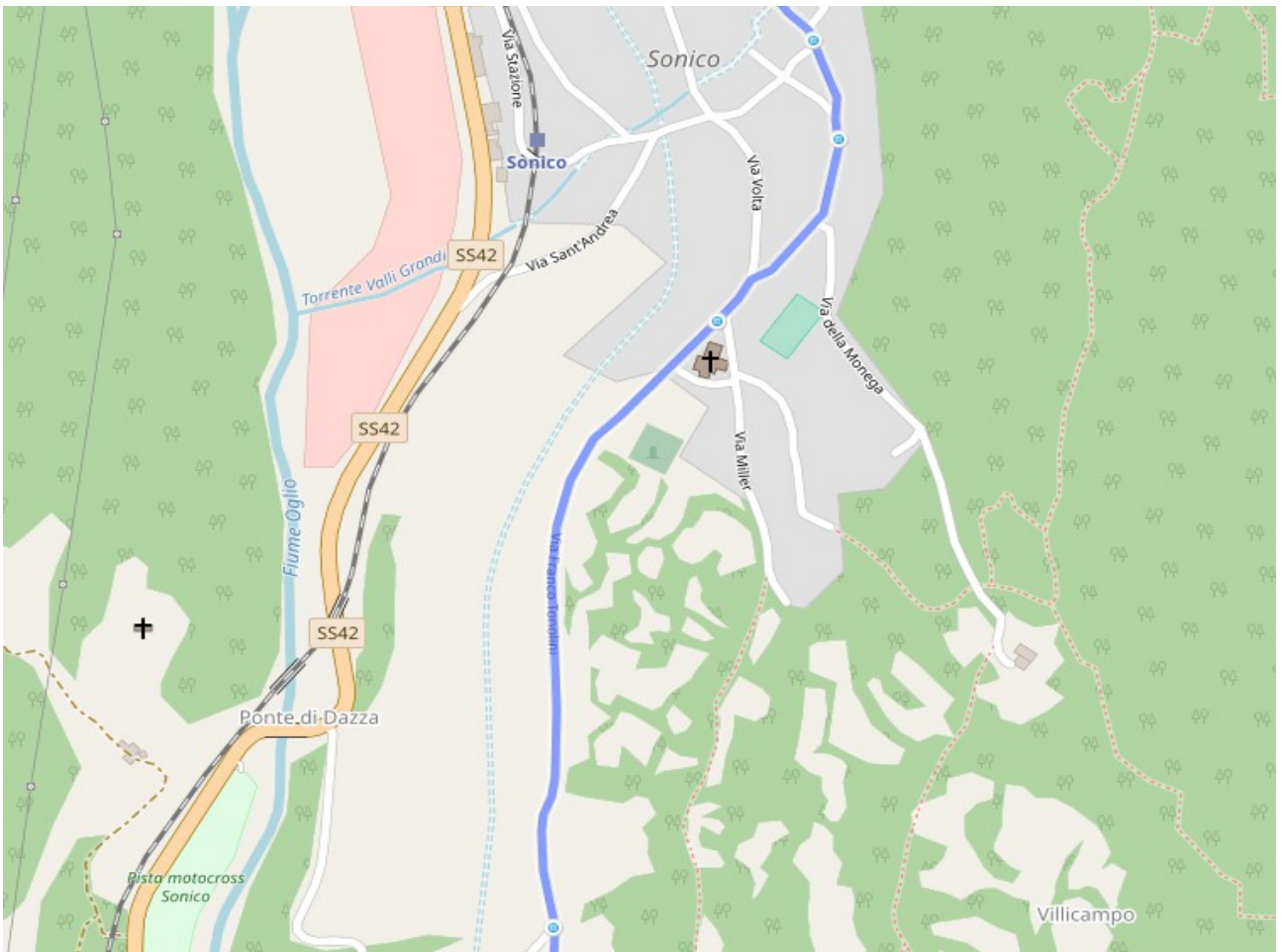


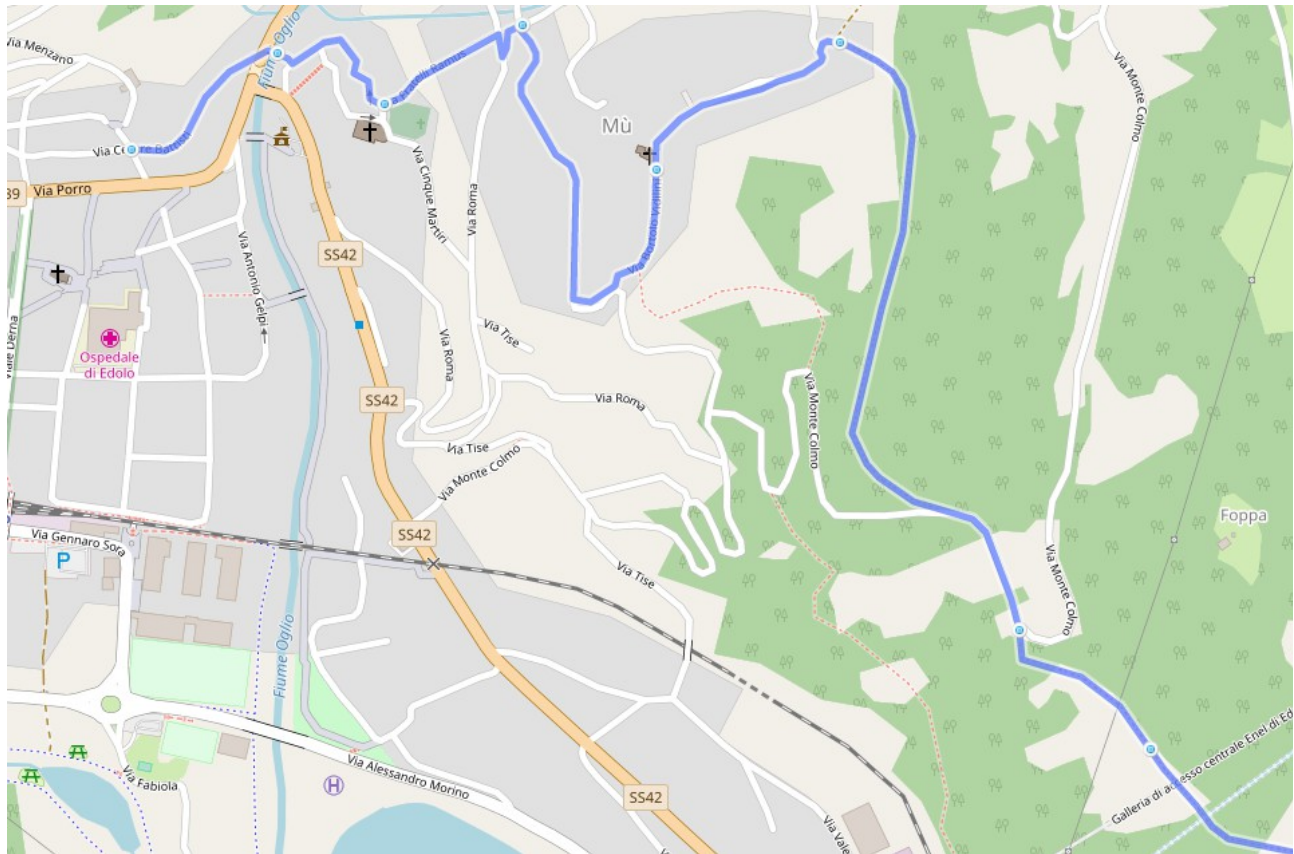












Luoghi da visitare lungo il percorso

Cedegolo

Il comune nasce nel 1797, dopo la caduta della Repubblica di Venezia. Prima era frazione di Grevo. Tra le strutture d'interesse storico ricordiamo la **Chiesa Parrocchiale di San Girolamo** (XVII secolo), all'interno conserva l'altare maggiore eseguito da Pietro Ramus. Una visita merita anche la centrale idroelettrica che ospita il **MUSIL, Museo dell'energia idroelettrica di Valcamonica**.

Andrista (frazione di Cevo)

Il piccolo paese, posto in posizione dominante su Cedegolo, conserva ancora il suo fascino antico. Si conservano due edifici religiosi: la **Chiesa dei Santi Nazario e Celso** (XV-XVII secolo) con affreschi di Giovanni Pietro da Cemmo; la **Chiesa Parrocchiale della Madonna del Carmelo** (XVII secolo).

Rino (frazione di Sonico)

Piccolo centro di origine medievale sorto presso il Torrente Remulo. Di epoca medievale si conserva una **torre** in Piazza Sant'Antonio e alcune abitazioni. Si conserva la **Chiesa Parrocchiale di Sant'Antonio Abate** (XVIII secolo).

Sonico

Il centro storico di epoca medievale conserva **case in pietra, torri e abitazioni della nobile famiglia dei Federici**. L'edificio di culto principale è la **Chiesa Parrocchiale di San Lorenzo** (XV-XVII secolo). Nelle vicinanze del paese, lungo il nostro itinerario, si trova la **Chiesa di Santa Maria Assunta della Pradella** (XII-XVII secolo) e sulla riva destra del fiume Oglio, lungo la Via Valeriana, la **Chiesa di Sant'Andrea** (XII-XVIII secolo). In Località Corno delle Fate, fuori dall'abitato, si trova il **sito archeologico con incisioni rupestri di epoca preistorica**.

Edolo

L'abitato sorge all'inizio dell'Alta Valle Camonica, al crocevia tra la strada del Passo del Tonale e la strada del Passo dell'Aprica.

Il centro conserva ancora il suo tipico aspetto medievale, con **torri, edifici in pietra, portali, stemmi, viuzze e piazzette** caratteristiche. Tipico è anche il **ponticello sul fiume Oglio** che unisce Edolo con la frazione di Mù.

Meritano una visita i due edifici sacri: la **Parrocchiale di Santa Maria Nascente** (IX-XVIII secolo), considerata una delle più antiche pievi della valle, conserva al suo interno opere della famiglia Ramus e affreschi di Paolo da Caylina il Giovane; la **Chiesa di San Giovanni Battista** (XV-XVI secolo) con affreschi di Paolo da Caylina il Giovane.

Nelle vicinanze:

Berzo Demo

Il comune si divide in due paesi: Berzo e Demo.

Il centro storico di **Berzo**, in posizione dominante, di epoca medievale è caratterizzato da architetture rustiche. L'edificio religioso principale è la **Chiesa Parrocchiale di Sant'Eusebio** (XVI-XVII secolo). In **Località Palazzina**, dove passa il nostro itinerario, si trova un **grande edificio rustico** (XVIII secolo).

Il paese di **Demo**, più a valle rispetto a Berzo, conserva la **Chiesa Parrocchiale di San Lorenzo** (XVIII secolo), la **Chiesa di Sant'Agostino** (XVII secolo), l'antica **Chiesa di San Zenone** (XII-XVI secolo) e la **Chiesetta dei Morti** (XVII-XX secolo).

Malonno

Centro medievale che conserva ancora numerose tracce del suo passato: **torri, palazzi signorili,**

Palazzo Celeri-Martinengo (XV-XVIII secolo), il **forno fusorio** e i **resti dell'antico acquedotto**.

Il paese si è sviluppato nelle vicinanze delle miniere di ferro.

In posizione dominante sopra l'abitato si trova la **seconda Chiesa Parrocchiale dei Santi Faustino e Giovita** (XVII-XVIII secolo), mentre in centro si possono vedere la **Chiesa di San Lorenzo** (XVIII secolo), la **Chiesa di San Bernardino** (XVI secolo) e la **prima Chiesa Parrocchiale di Santa Maria Ausiliatrice** (XX secolo).

Lungo tutto il percorso della Via di Carlo Magno si possono osservare numerosissime **santelle votive** di varie epoche.

Mezzi di trasporto

Stazione ferroviaria a Cedegolo, Malonno, Edolo. Per informazioni su orari www.trenitalia.com

Fermate di autobus presenti a Cedegolo, Malonno, Sonico, Edolo lungo la strada provinciale.

Per informazioni www.fnmautoservizi.it
www.bergamotrasporti.it

Si fa presente che durante i giorni festivi il servizio autobus è sospeso o ridotto, si consiglia quindi di osservare gli orari del servizio ferroviario.

Informazioni utili

Fontane presenti solo presso i paesi.

Tutti i comuni percorsi presentano punti ristoro.

Descrizioni e immagini della tappa del Cammino sono di © Andrea Grava e Antonio Votino