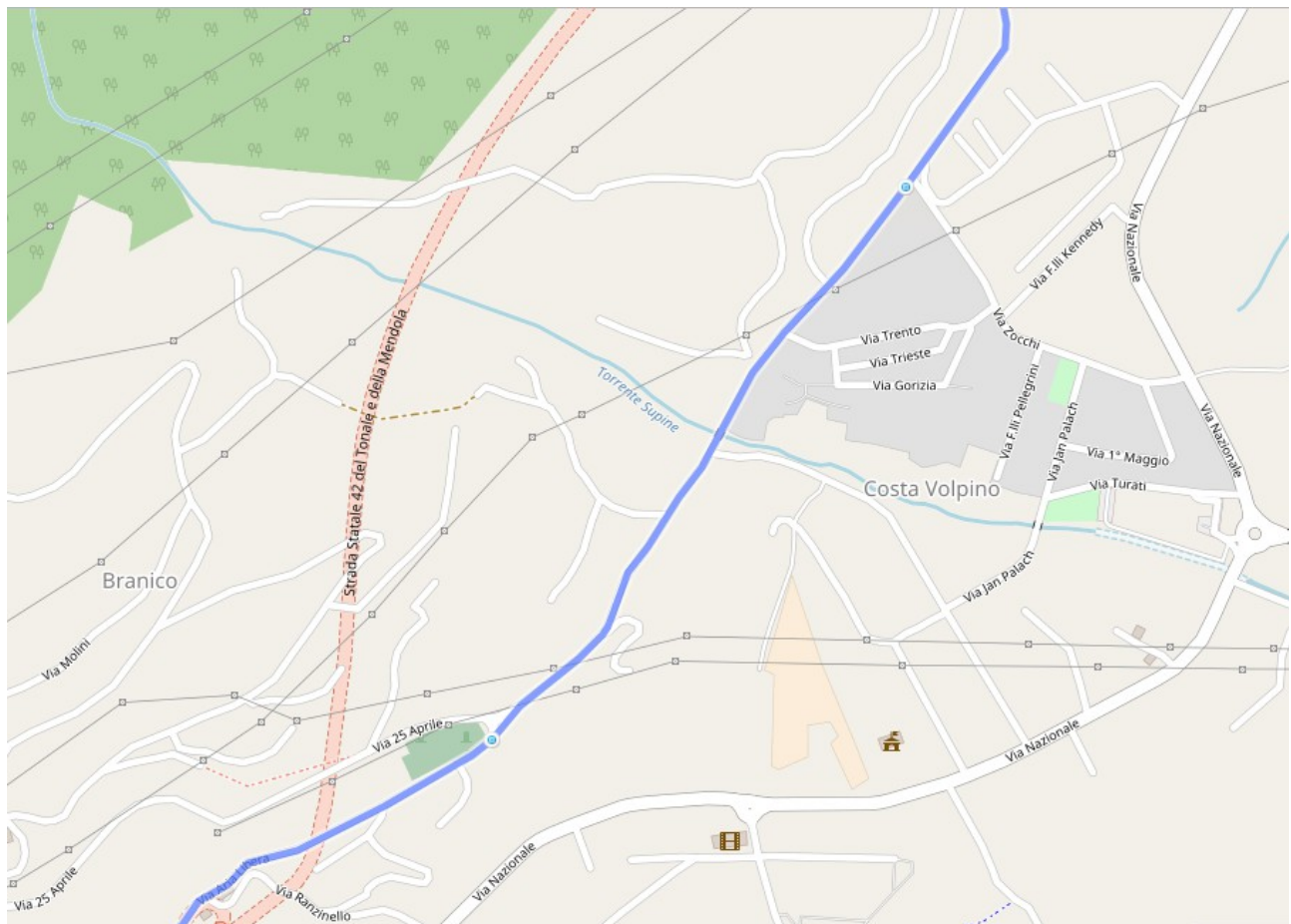
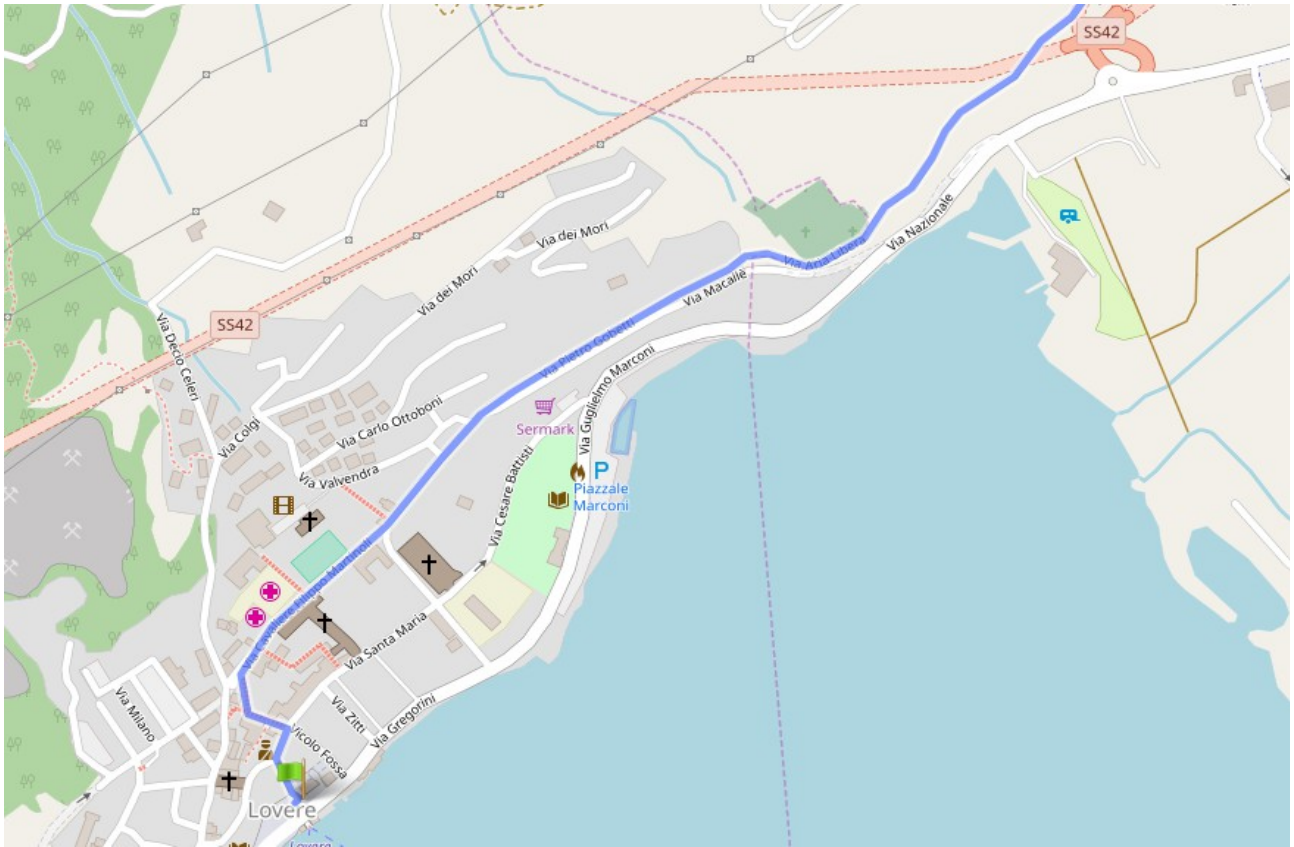
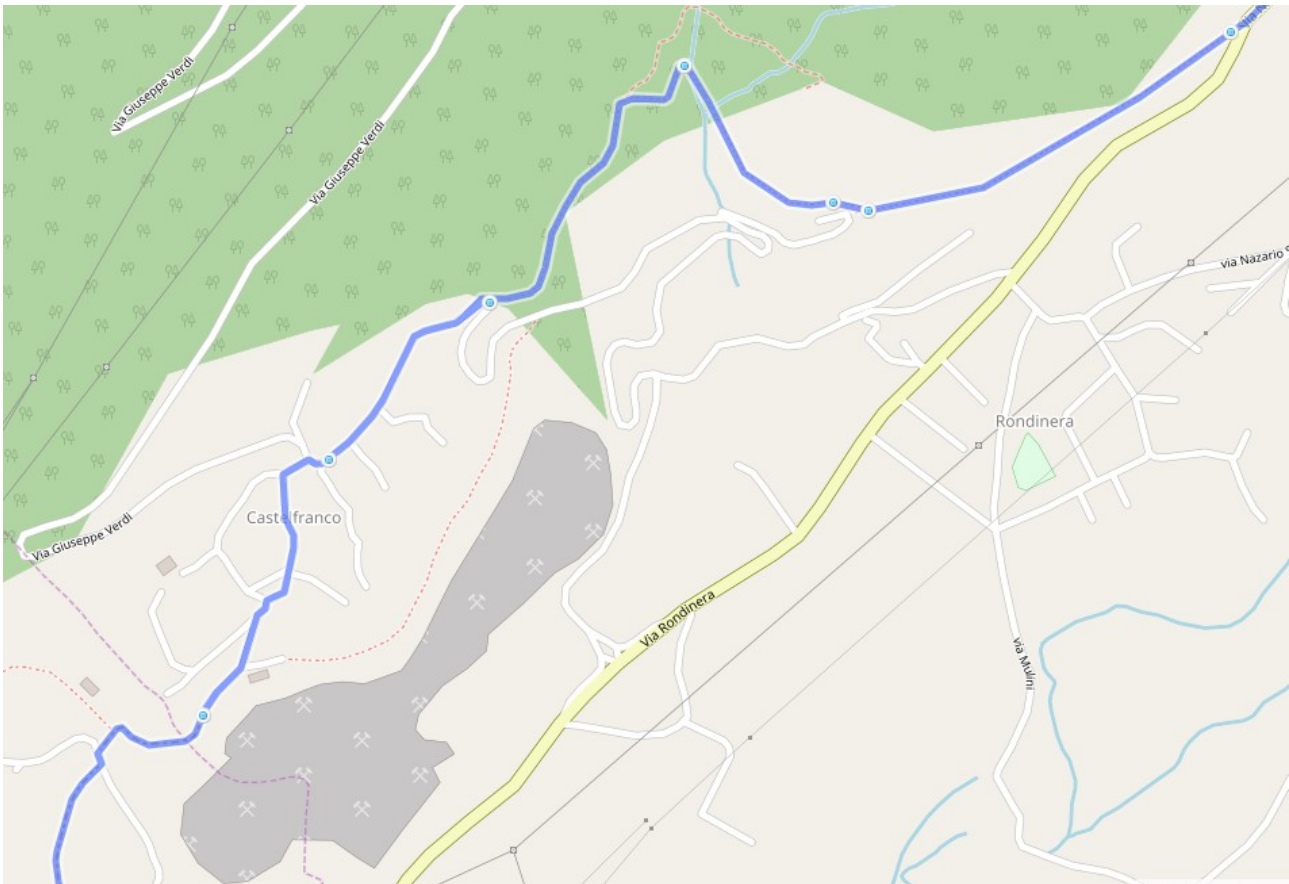
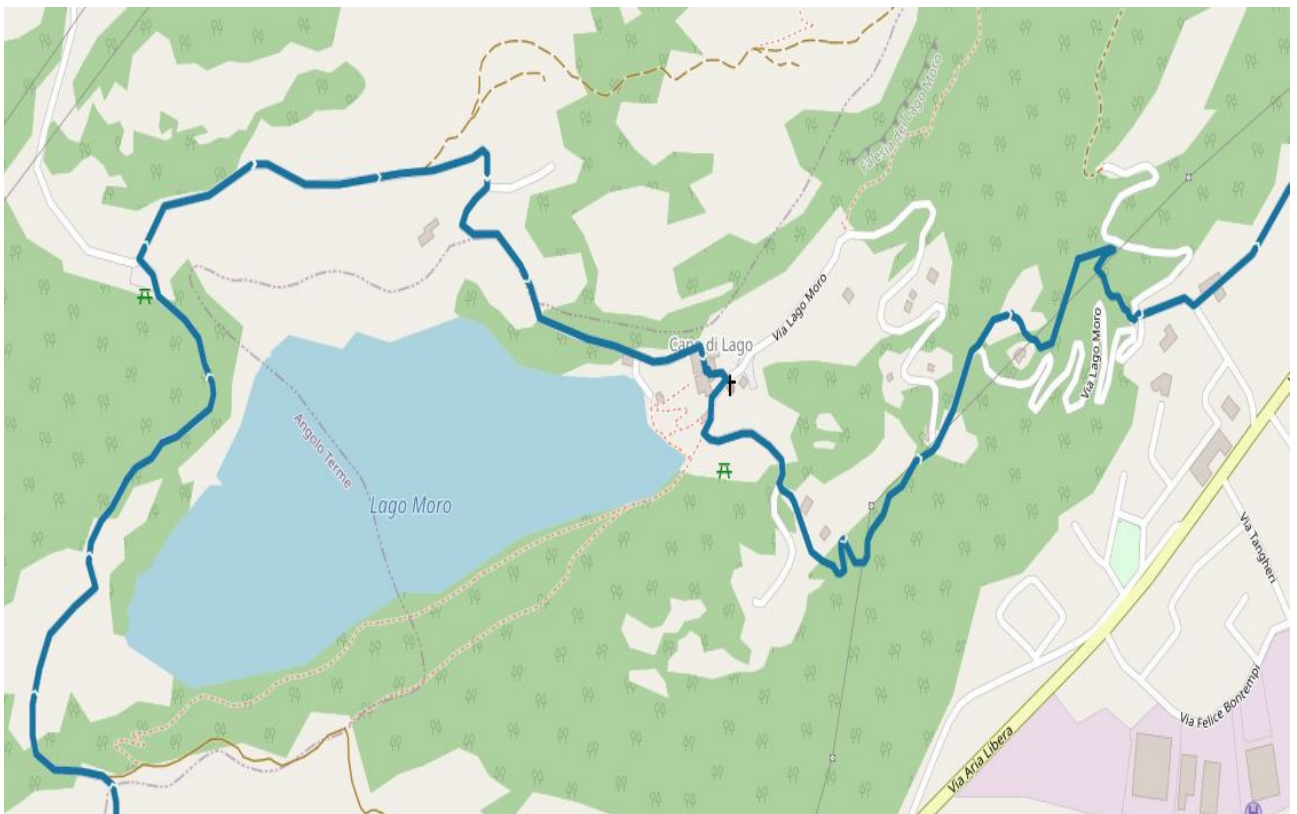
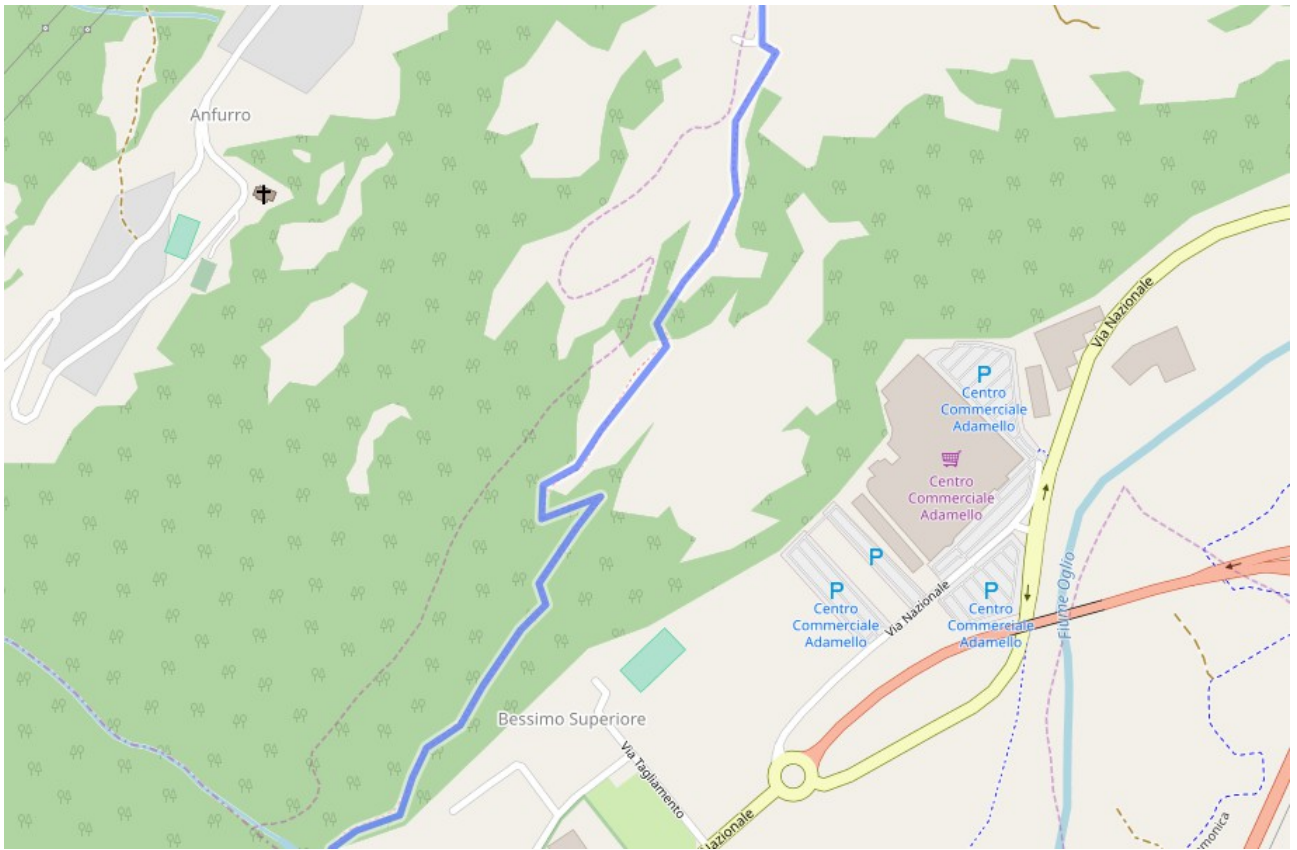
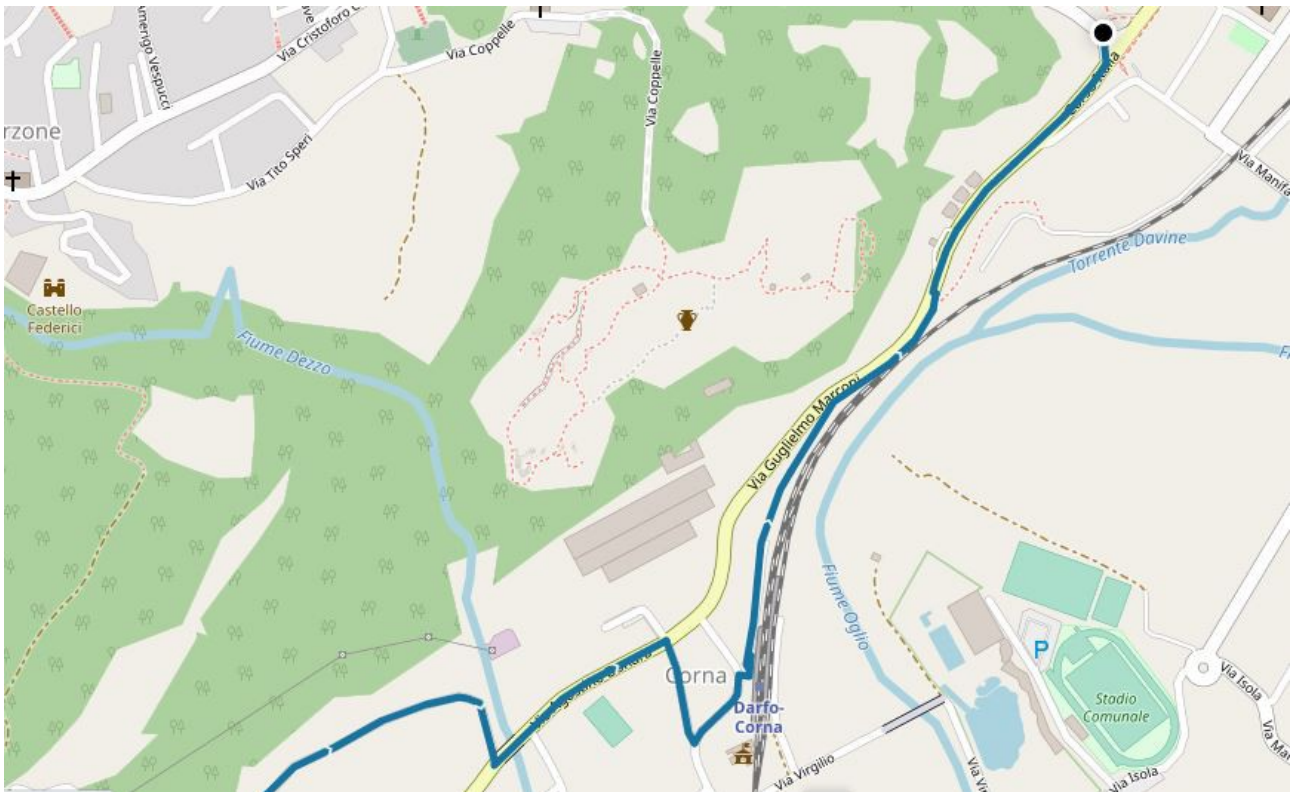


TAPPA 1. LOVERE – BOARIO TERME









Luoghi da visitare lungo il percorso

Loveve

Situato all'estremità nord del Lago d'Iseo, l'abitato conserva ancora la sua struttura medievale e rinascimentale. Uno dei monumenti più significativi del paese è la **Chiesa di Santa Maria in Valvendra** (XV secolo), gioiello d'arte rinascimentale. Merita una visita anche la **Pinacoteca Tadini**, che tra le sue opere conserva anche un Canova. Tra l'ospedale e la Chiesa di Santa Maria in Valvendra in passato è emersa una grande **necropoli romana**, ricca di corredi funerari, tutt'ora in studio e restauro per una futura musealizzazione. Il centro storico conserva inoltre la **Chiesa di San Giorgio** (XII-XIX secolo), il **Monastero di Santa Chiara** (XVI secolo), l'**Oratorio di San Martino di Tours** (IX-XVII secolo), il **Santuario delle Sante Bartolomea Capitanio e Vincenza Gerosa** (XX secolo) in stile neo-gotico, **torri medievali** e **palazzi nobiliari**. Nei dintorni si può visitare il **Castelliere Gallico** e il **Santuario di San Giovanni sul Monte Cala** (XV secolo).

Corti (frazione di Costa Volpino)

Il toponimo Corti deriva dal termine latino Curtis, che delinea l'organizzazione amministrativa longobarda e franca nella quale il castello o il palazzo è circondato da un gruppo di abitazioni.

Il piccolo paese conserva la **Chiesa Parrocchiale di Sant'Antonio Abate** (1973), il **Santuario dedicato alla Madonna di Lourdes** (XIX secolo) e la **Chiesa di San Rocco** (1630).

Volpino (frazione di Costa Volpino)

Piccolo abitato edificato sopra una sporgenza rocciosa, in origine imprevedibile castello legato a battaglie tra Brescia e Bergamo per il possesso del territorio (XII secolo). Del castello non restano molte tracce, ma il borgo conserva alcune case medievali. Il centro conserva la **Chiesa di Santo Stefano Protomartire** (1756) e la **Chiesa di San Rocco** (XVI-XX secolo). Volpino è famoso per la **cava di pietra detta "Volpinite"**.

Castelfranco (frazione di Rogno)

Sorge su un'altura a sud-ovest di Rogno. Il paese è di origine medievale, anche se rifacimenti successivi ne hanno modificato l'aspetto. Dell'antico castello non rimane più traccia, ma doveva essere collocato nelle vicinanze della **Chiesa Parrocchiale dei Santi Pietro e Paolo Apostoli** (XVIII secolo).

Rogno

Sorge quasi in piano, su un piccolo dosso attraversato dalla Valle dell'Orso. L'antichità della presenza umana in loco è testimoniata dal rinvenimento di incisioni rupestri e reperti presso il vicino Coren Pagà (Dosso dei Pagani) e da una piroga in legno rinvenuta nelle vicinanze del paese. Di epoca romana sono le tombe rinvenute in località Gerù. Importante testimonianza di epoca medievale è la **Chiesa Parrocchiale di Santa Stefano** (IV-XVI secolo), una delle prime pievi della Valle Camonica.

Bessimo inferiore (frazione di Rogno) – Bessimo superiore (frazione di Darfo Boario Terme)

Piccolo centro posto sull'antico crocevia tra le strade della Valle Camonica e il Lago Moro.

Capo di Lago (frazione di Darfo Boario Terme)

Il piccolo paese si sviluppa presso il **Lago Moro** e si presenta con poche case in pietra e una chiesetta. Il luogo è molto caratteristico e presenta numerosi punti di attrazione naturalistici e molti sentieri nel bosco e lungo le sponde del lago. Il Lago Moro è un ottimo luogo per sostare in relax e godersi il paesaggio circostante.

Boario Terme (frazione di Darfo Boario Terme)

L'abitato si sviluppa all'inizio del XX secolo grazie alla presenza delle **Terme**. La fama delle acque di Boario risalirebbe al XV secolo e ne fa menzione anche Alessandro Manzoni, ma solamente intorno al 1840-1850 si assiste ad un grande rilancio della zona e si edifica l'albergo Antica Fonte. Negli anni successivi la zona, grazie al turismo termale, si espande notevolmente con la costruzione di numerosi alberghi e abitazioni. Le Terme di Boario comprendono un vasto **parco naturale (150.000 ettari)** con al suo interno alcuni edifici in stile liberty (1906). Importante edificio è la **Chiesa di Santa Maria delle Nevi** (1957).

Nelle vicinanze:

Comune di Darfo Boario Terme

Non molto lontano dal centro di Boario, in **Località Corni Freschi**, percorrendo Via Alabarde si giunge in un prato ai piedi del versante orientale del **Monticolo**, dove si possono osservare due grandi massi. Uno di questi massi presenta delle incisioni rupestri risalenti al XVIII secolo a.C. Questo sito è un'importante testimonianza di epoca preistorica.

Seconda importantissima testimonianza di epoca preistorica è il vicino **Parco di Luine**, presso la frazione di Gorzone, dove si possono osservare numerose rocce istoriate e godere di un'ottima vista panoramica sulla valle.

Rimanendo nella frazione di **Gorzone** vale assolutamente una visita il centro medievale con **bei palazzi del XV e XVI secolo, la Chiesa Parrocchiale di Sant'Ambrogio** (XV-XVII secolo) con l'adiacente **Mausoleo di Isidoro Federici** (XIV secolo) e il **Castello Federici** (XII-XV secolo) visitabile su prenotazione all'associazione LONTANOVERDE.

Spostandosi a **Darfo**, altro centro medievale, si può visitare la **Chiesa parrocchiale dei Santi Faustino e Giovita** (1656-1816), l'**ex Convento Queriniano** (XVIII secolo), ora comunale e sede della biblioteca e del conservatorio. Presso la piccola **Piazza Federici** si ammira **Villa Cemmi o ex Palazzo Federici** (XV-XIX secolo), oggi privato e visibile solo dall'esterno. Nella frazione di **Pellalepre** si può visitare il **Museo degli Alpini (MALP)**. Posto sulle alture sopra la frazione di Corna merita una visita il piccolo abitato di Capo di Lago, posto sulla sponda del **Lago Moro**

(laghetto alpino).

Lungo tutto il percorso della Via di Carlo Magno si possono osservare numerosissime **santelle votive** di varie epoche.

Mezzi di trasporto

Stazione ferroviaria a Darfo-Corna e Boario Terme. Per informazioni su orari www.trenitalia.com

Fermate di autobus presenti in ogni comune lungo la Strada Provinciale.

Per informazioni www.fnautoservizi.it

www.sav-visinoni

www.bergamotrasporti.it

Si fa presente che durante i giorni festivi il servizio autobus è sospeso o ridotto, si consiglia quindi di osservare gli orari del servizio ferroviario.

Altre informazioni

Fontane presenti solo presso i paesi.

Tutti i comuni percorsi presentano bar, trattorie, pizzerie, ristoranti.

Descrizioni e immagini della tappa del Cammino sono di © Andrea Grava e Antonio Votino