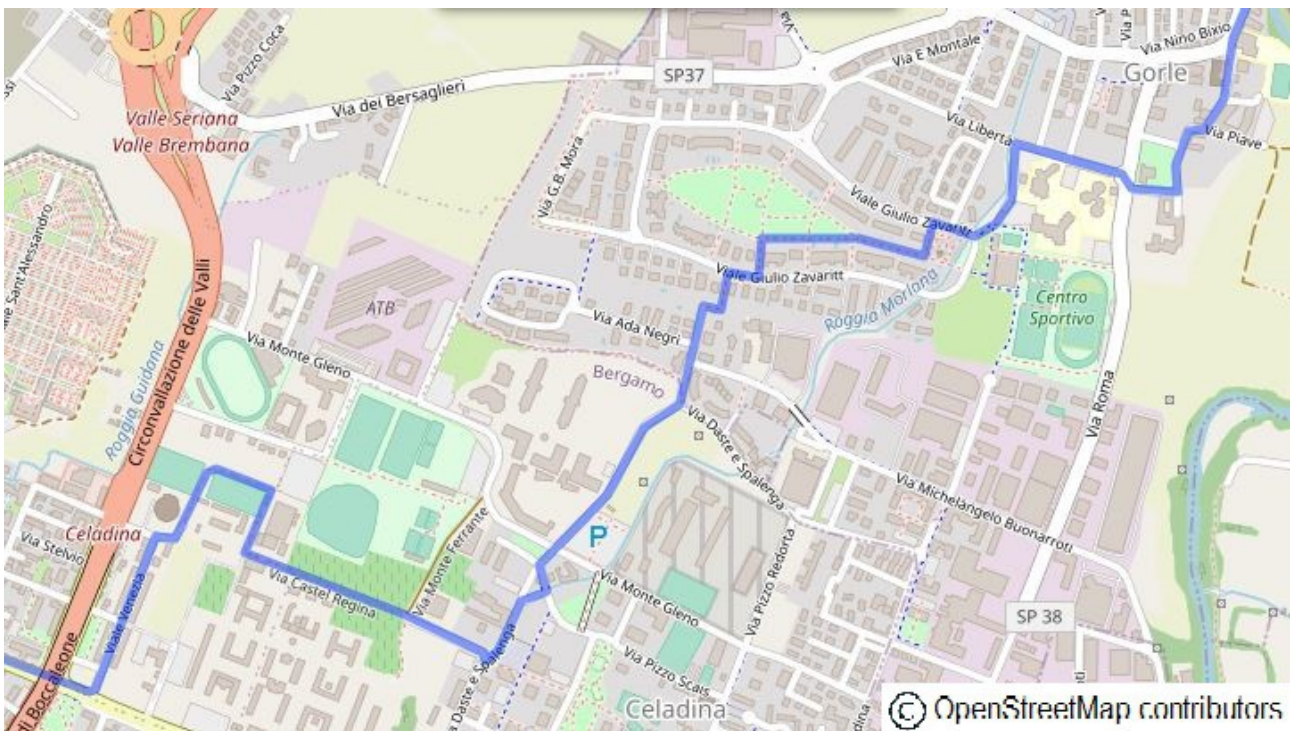
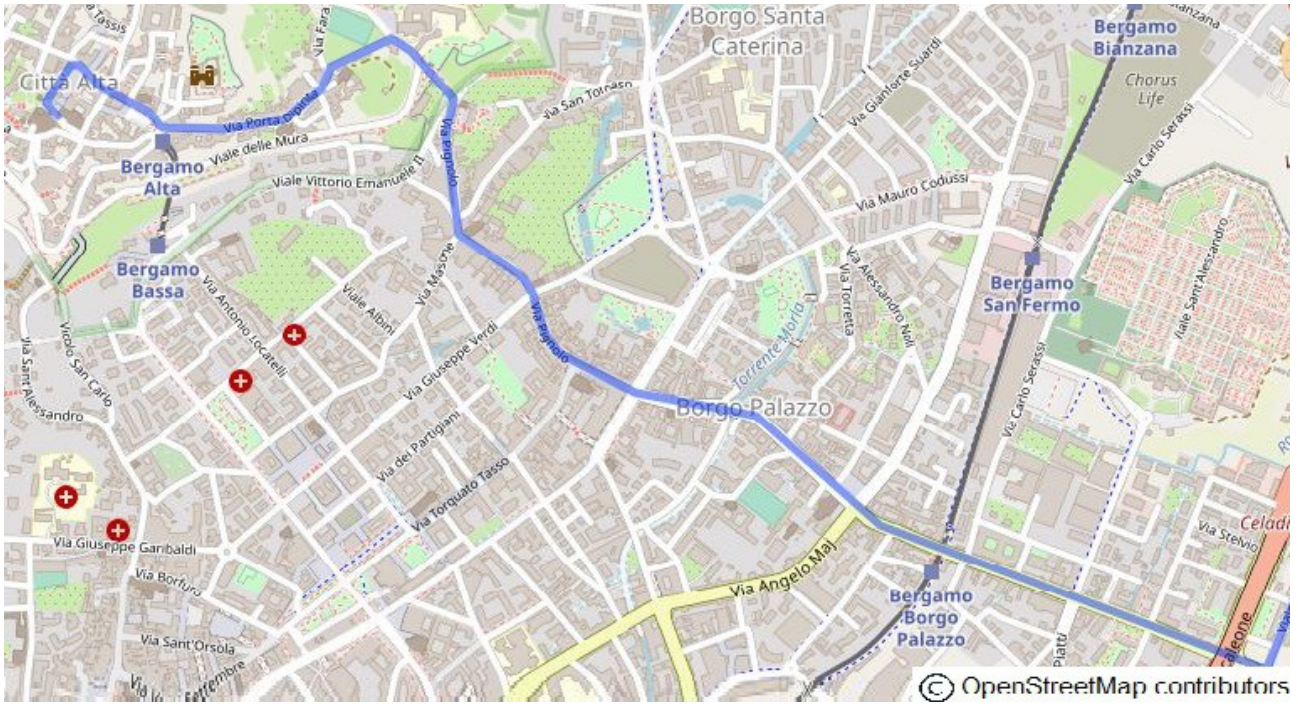
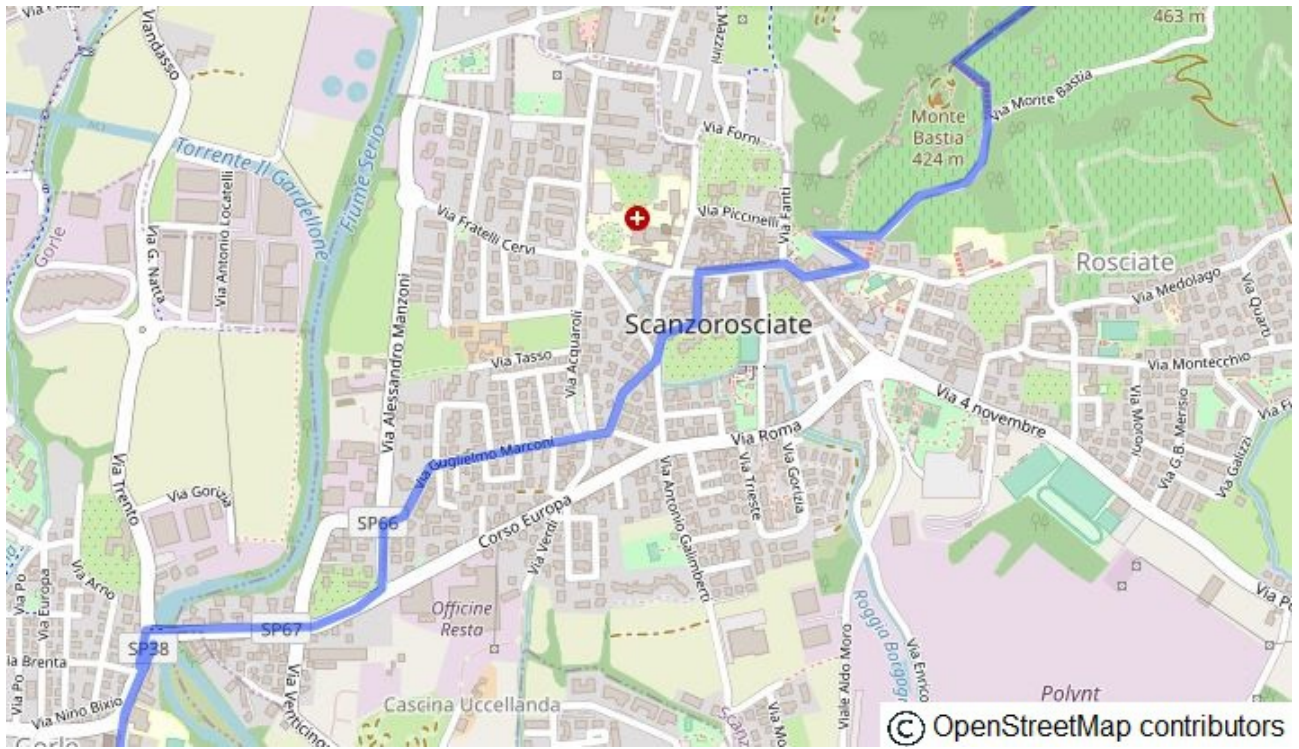
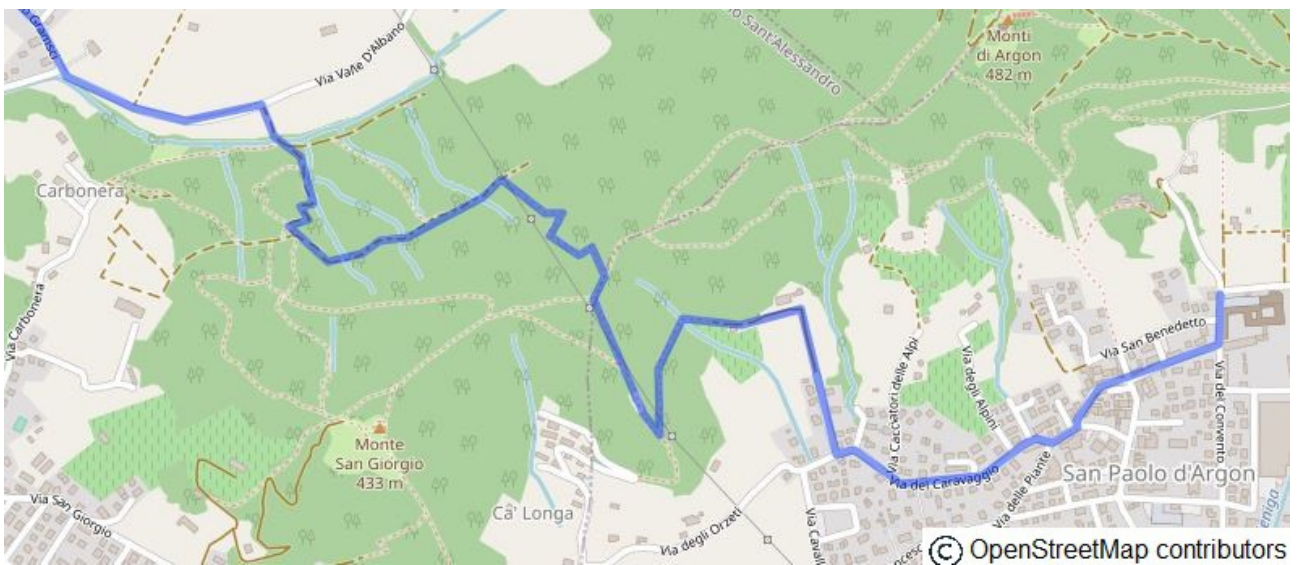
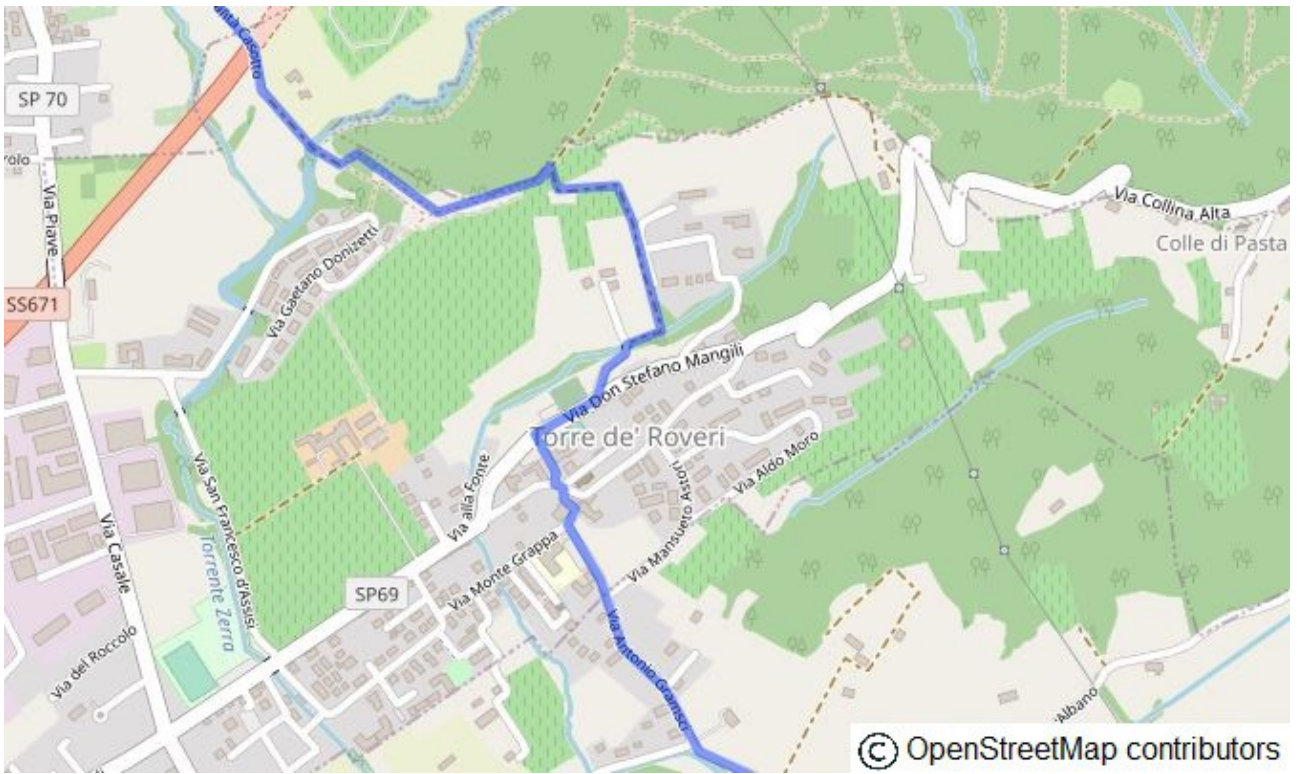


TAPPA 1. BERGAMO – SAN PAOLO D'ARGON







Luoghi da visitare lungo il percorso

Bergamo

La città, capoluogo dell'omonima provincia in Lombardia, è uno scrigno storico/artistico e qualsiasi descrizione in questo documento non può che essere parziale poiché occorrerebbe un libro intero per descriverla.

Il centro si divide in due zone importanti: Bergamo Città Alta e Bergamo Città Bassa.

Le origini della città sono antichissime e risalgono alla Preistoria, passando poi al dominio romano con l'edificazione della città di Bergamun, ai Longobardi, ai Franchi e in epoche più recenti ai Visconti di Milano e successivamente alla Repubblica di Venezia. La città è soprannominata “città dei Mille” per il grande contributo di persone volontarie che presero parte alla spedizione dei Mille guidata da Giuseppe Garibaldi.

Numerosi sono i monumenti da visitare, tra cui il circuito delle **mura venete** (Patrimonio Unesco dal 2017).

I monumenti principali sono il **Duomo di Sant'Alessandro** (XV secolo), la **Basilica di Santa Maria Maggiore** (XII – XVII secolo), **Cappella Colleoni** (1472 – 1476), **Palazzo della Ragione** (XII secolo), la **Torre dell'Orologio**.

Il centro storico medievale presenta numerose torri e case in pietra, girando tra le sue vie sia dentro che fuori le mura sono numerosi gli edifici religiosi di grande importanza e molti quelli che conservano opere di artisti importanti, come Lorenzo Lotto (1480 – 1557).

Una delle chiese citate anche dalla leggenda di Carlo Magno è **San Michele al Pozzo Bianco** con affreschi di varie epoche.

Interessante anche la **Rocca** con il suo parco.

Inoltre numerosi sono i musei da visitare. I più importanti sono: **Accademia Carrara**, **Museo Archeologico**, **Museo di scienze naturali**, **Museo storico**, **Museo donizettiano**, **Museo Matris Domini**, **Galleria d'arte moderna e contemporanea**, **Orto Botanico**.

Gorle

Il paese sorge poco fuori dai confini di Bergamo, in pianura, ed è divisa dal comune successivo dal fiume Serio.

Le sue origini sono antiche e sicuramente vi era un centro in epoca romana, come testimoniano numerose sepolture ritrovate e il ponte sul fiume, **Ponte Marzio**. La tradizione vuole che questo ponte sia stato attraversato da Giulio Cesare.

In epoca medievale sorse un castello e un piccolo centro abitato.

Nel centro storico si può vedere ancora una **torre** e quello che rimane del vecchio castello trasformato in villa ed ora privata.

Scanzorosciate

Il centro è situato sulle prime propaggini collinari delle Alpi Orobie.

Il comune attuale nasce nel 1927 con la fusione di Scanzo e Rosciate.

Il Cammino transita per la frazione di Scanzo.

I monumenti principali che si incontrano lungo il percorso sono la **vecchia chiesa parrocchiale dedicata a San Pietro** (XIV – XVIII secolo) e numerose **ville nobiliari**.

Il paese è famoso anche per il **Moscato di Scanzo vino DOCG** prodotto esclusivamente nelle colline del comune.

Negrone (frazione di Scanzorosciate)

Monumento importante è la **Chiesa di San Pantaleone** risalente al XIII – XIV secolo con all'interno resti di affreschi del XIV – XV secolo.

Torre de' Roveri

Il piccolo comune si trova immerso tra verdi colline, campi e vigneti.

Nel centro si può visitare la **Chiesa Parrocchiale** riedificata nel XX secolo in stile neogotico sui resti di un edificio più antico.

San Paolo d'Argon

Il paese si trova all'inizio della Val Cavallina, ai piedi del colle d'Argon, lungo la principale arteria che collega Bergamo al Lago d'Iseo.

Fin dal medioevo il borgo fu un importante centro di cultura grazie alla presenza del **monastero benedettino di fondazione cluniacense** (XI secolo). Il monastero fu soppresso nel periodo napoleonico.

Il monastero è sicuramente il monumento più importante insieme alla vicina **Chiesa Parrocchiale di San Paolo Apostolo**. La chiesa è riccamente decorata internamente con affreschi e stucchi barocchi del 1700.

Altro edificio importante è la **Chiesa di Santa Maria in Argon** (XI – XV secolo) posta sulla sommità del Colle d'Argon.

Mezzi di trasporto

Fermate di autobus presenti nei paesi.

Per informazioni: www.bergamotrasporti.it
www.atb.bergamo.it

Altre informazioni

Fontane presenti nei paesi.

Tutti i comuni percorsi presentano bar, trattorie, pizzerie e ristoranti.