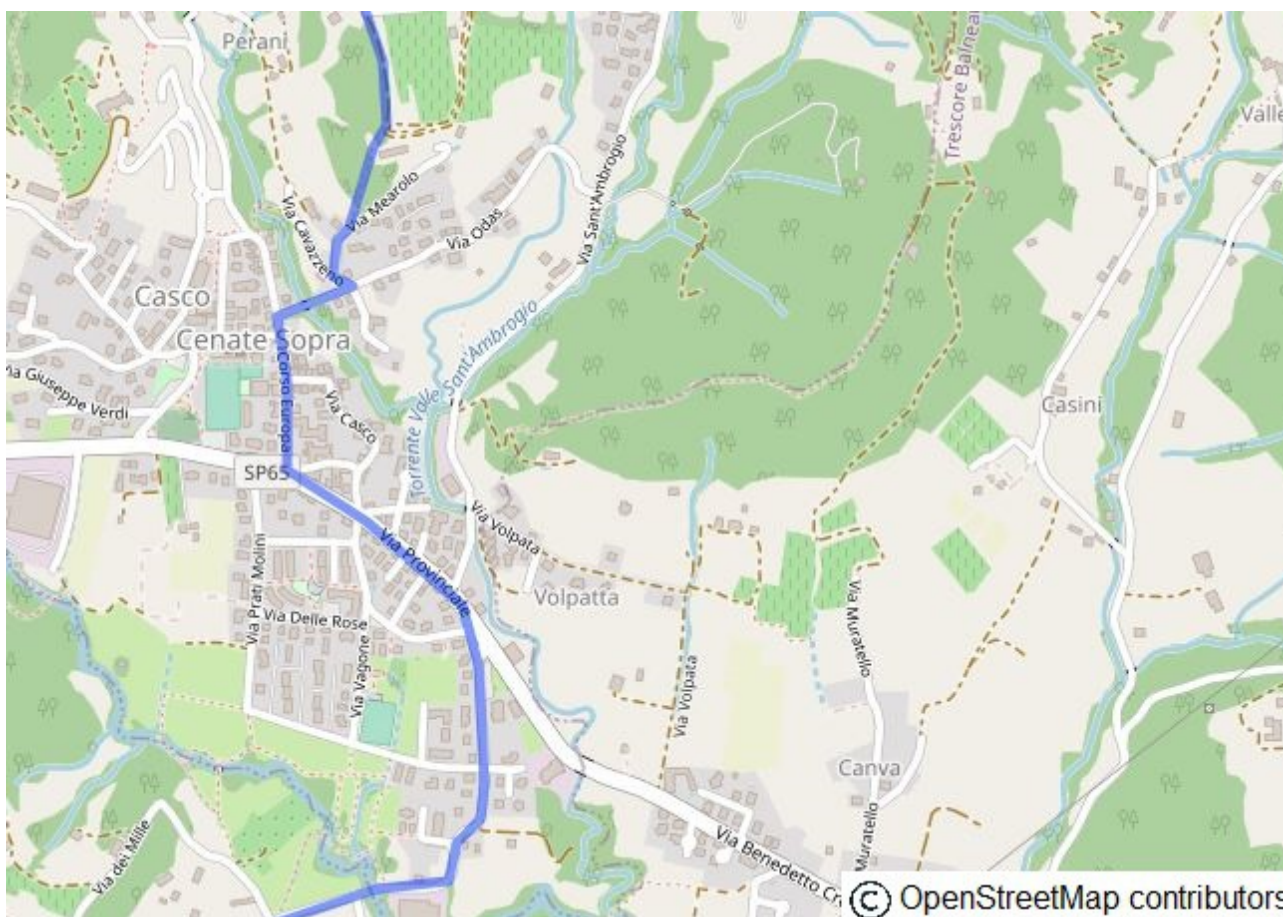
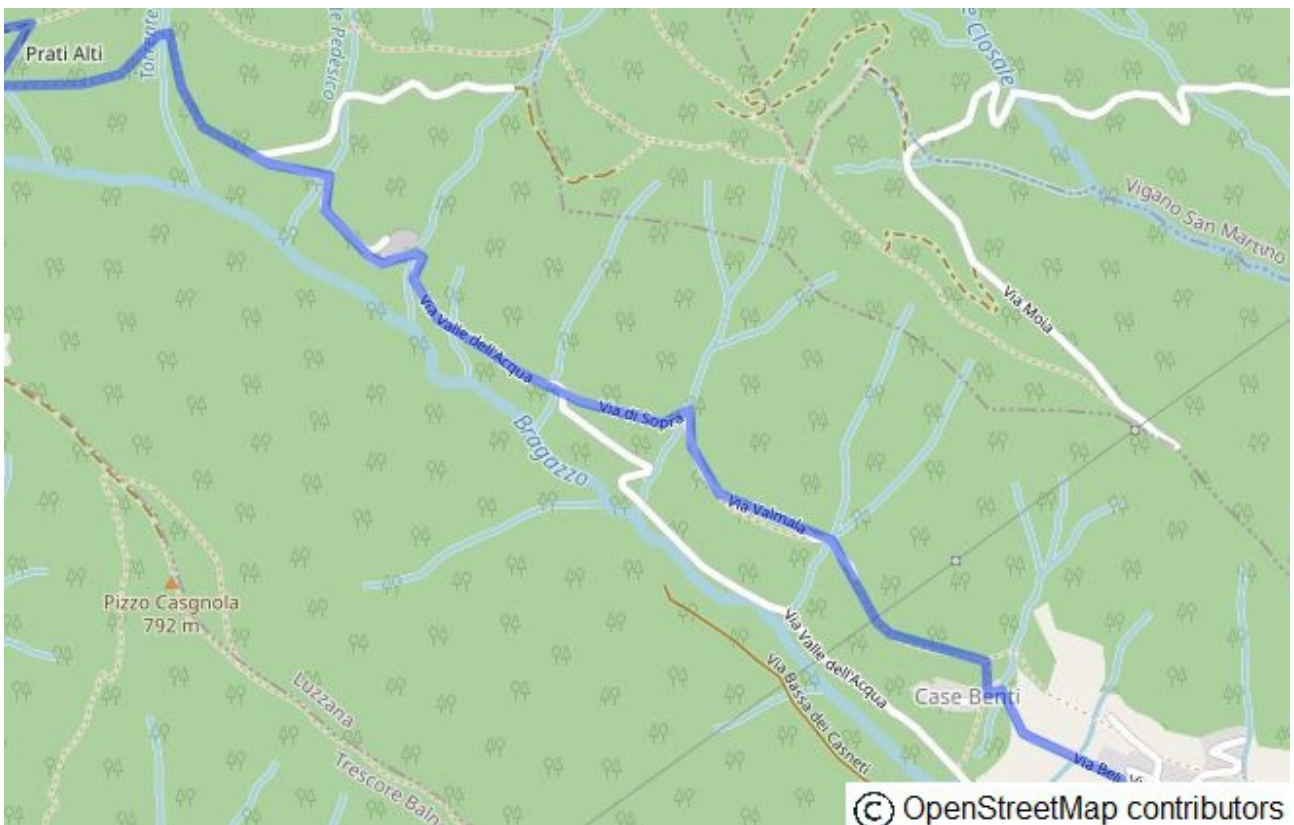
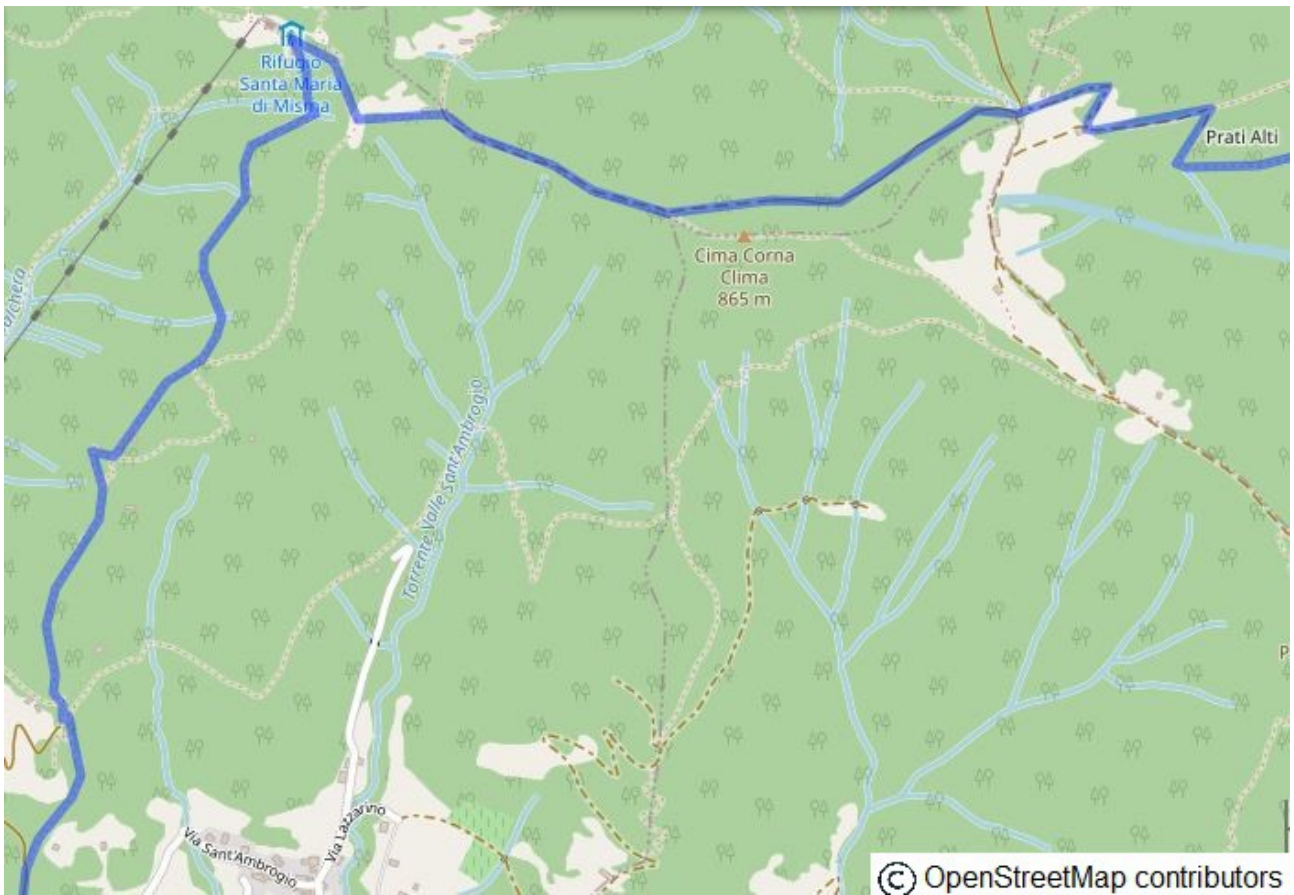
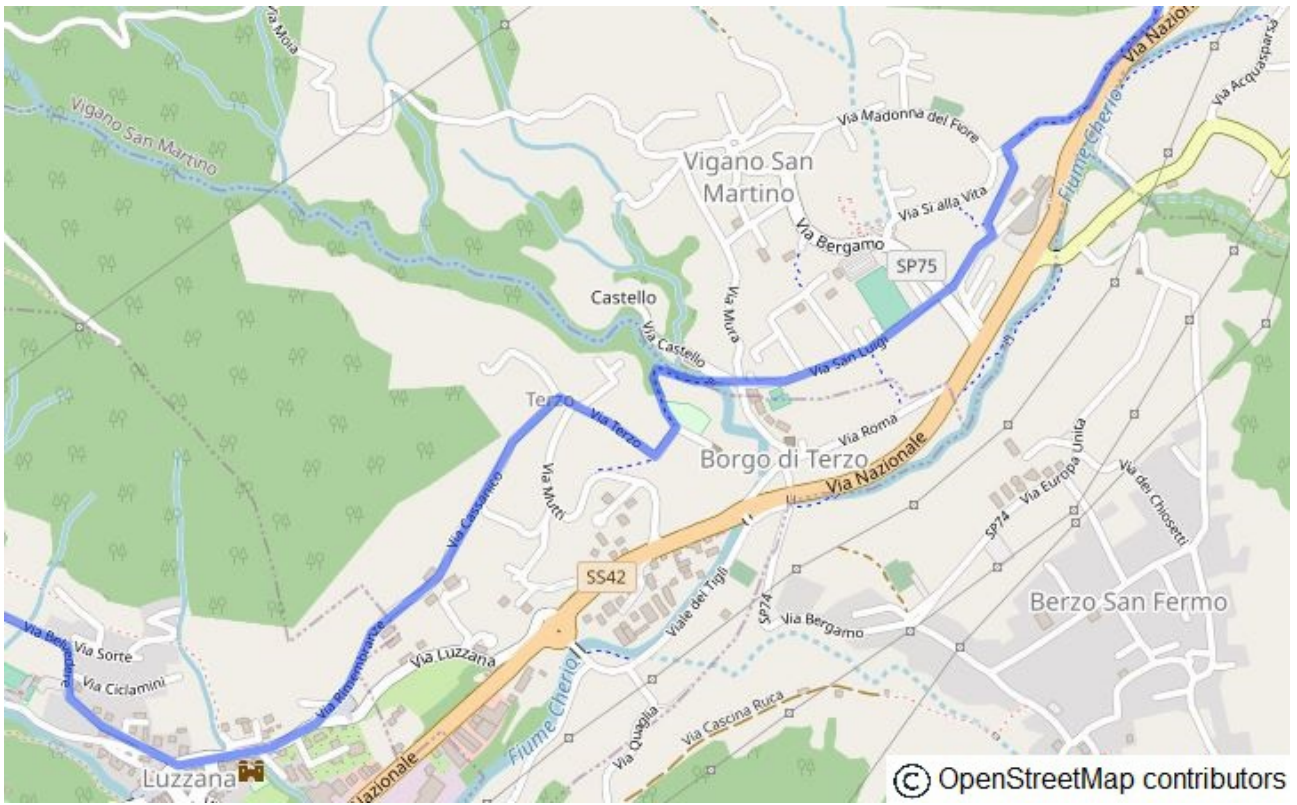
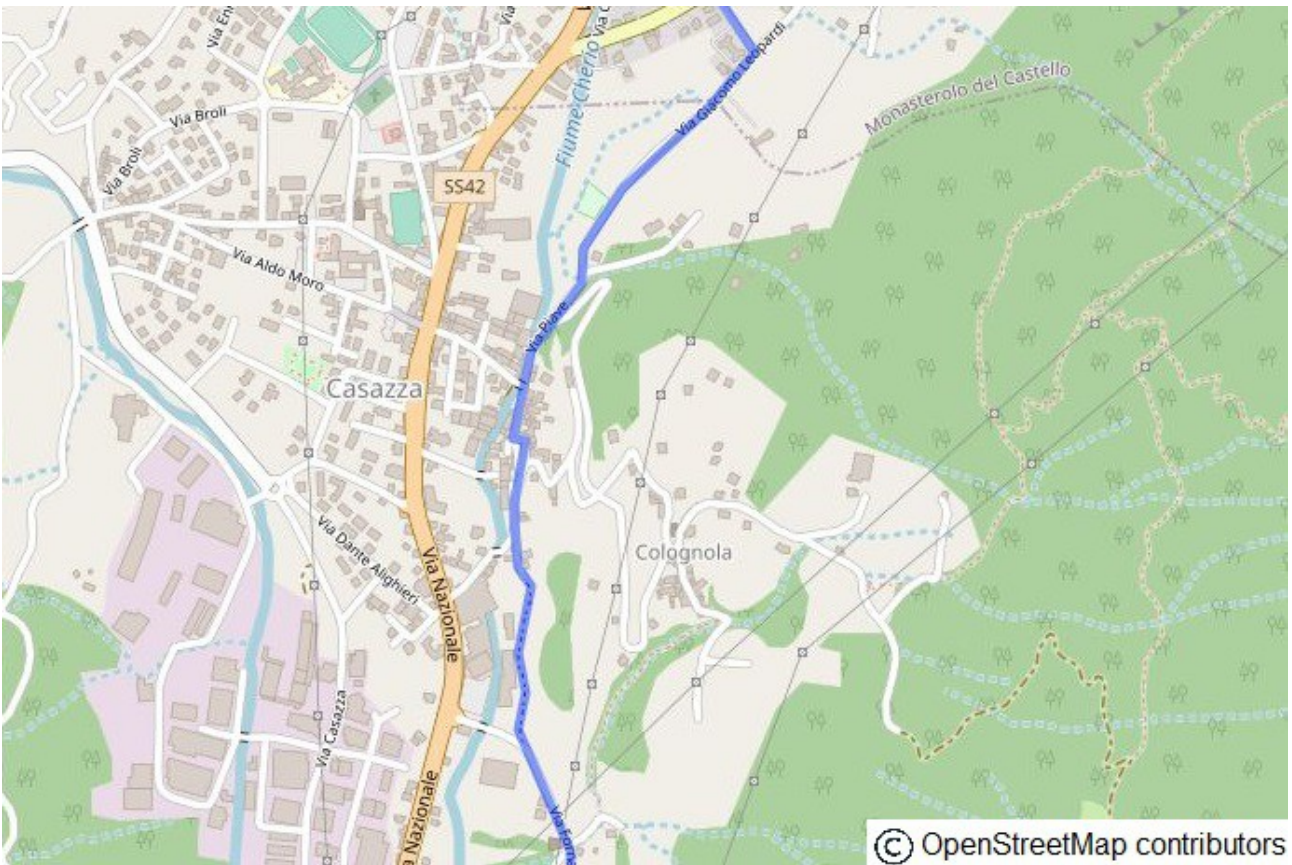


TAPPA 2. SAN PAOLO D'ARGON – SPINONE AL LAGO









## **Luoghi da visitare lungo il percorso**

### **San Paolo d'Argon**

Il paese si trova all'inizio della Val Cavallina, ai piedi del colle d'Argon, lungo la principale arteria che collega Bergamo al Lago d'Iseo.

Fin dal medioevo il borgo fu un importante centro di cultura grazie alla presenza del **monastero benedettino di fondazione cluniacense** (XI secolo). Il monastero fu soppresso nel periodo napoleonico.

Il monastero è sicuramente il monumento più importante insieme alla vicina **Chiesa Parrocchiale di San Paolo Apostolo**. La chiesa è riccamente decorata internamente con affreschi e stucchi barocchi del 1700.

Altro edificio importante è la **Chiesa di Santa Maria in Argon** (XI – XV secolo) posta sulla sommità del Colle d'Argon.

### **Cenate Sotto**

Il Cammino passa al limitare del centro abitato.

Monumenti importanti del paese sono la **Chiesa Parrocchiale di San Martino** (XVI – XVII secolo), il **Santuario della Madonna di Loreto** (XVII secolo), la **Chiesa di San Rocco** (XVII secolo), la **Chiesa di San Bernardo** (XVII secolo) e il **Castello Lupi oggi Villa Lupi Albani** (XIV – XVII secolo) oggi privato.

### **Cenate Sopra**

Di grande interesse naturalistico è l'area protetta nominata **Riserva Regionale Valpredina** gestita dal WWF, zona ricca di specie protette di flora e fauna.

Edifici importanti sono la **Chiesa Parrocchiale di San Leone Magno** (XVI – XX secolo) che conserva al suo interno una tela dell'artista Giovan Battista Moroni, la **Chiesa di Sant'Ambrogio** (XII secolo) nell'omonima contrada, la **Chiesa di Santa Croce** in frazione Valpredina e il **Santuario di Santa Maria Assunta sul Monte Misma** (XII – XVI secolo).

### **Luzzana**

Il piccolo borgo conserva ancora angoli medievali con case in pietra e viuzze.

L'edificio più importante è il **Castello Giovanelli** (XIII secolo) oggi sede del Municipio, della Biblioteca, del Gruppo della Protezione Civile Comunale e del “**Museo d'Arte Contemporanea di Luzzana – Donazione Meli**”.

Lungo la discesa che da Monte Misma ci porta al paese si incontra il **Santuario di Sant'Antonio**.

### **Borgo di Terzo**

Il piccolo centro fu abitato fin dall'epoca romana e fu un importante insediamento fortificato nel Medioevo.

Di epoca medievale resta il **Torrazzo**, un palazzo risalente al XIII secolo.

Gli edifici religiosi più importanti sono la **Chiesa Parrocchiale dell'Assunta** (XIII – XVII secolo) e il **complesso conventuale di San Michele** (XV – XVIII secolo) oggi privato.

### **Vigano San Martino**

Il centro si sviluppa soprattutto nel Medioevo con la costruzione del borgo e di un castello (oggi smembrato in varie parti e riconoscibile solo per poche tracce).

Di notevole pregio è la **Chiesa Parrocchiale intitolata a San Giovanni Battista** (XV – XVIII secolo) con affreschi, dipinti e un altare di scuola fantoniana.

### **Casazza**

La zona era sicuramente abitata in epoca romana con la presenza di un Vicus posto sulla strada di collegamento con il Lago d'Iseo e la Valle Camonica. Il **villaggio romano** riemerse durante la

costruzione di un supermercato ed è visitabile. Il piccolo centro urbano si chiamava **Cavellas** e da il nome all'intera Val Cavallina.

Nel medioevo il centro principale era l'attuale frazione di Mologno, posto in zona collinare, e possedeva una pieve che la tradizione e la leggenda vuole edificata da Carlo Magno.

La **Chiesa Parrocchiale** di Cassazza è dedicata a **San Lorenzo** (1769) e fu edificata sulle rovine di un edificio più antico dedicato sempre a San Lorenzo.

Da visitare anche il **Museo della Val Cavallina**.

### **Monasterolo del Castello**

Il Cammino lambisce il comune e passa vicino all'antico **castello** (probabile origine nel X secolo) e oggi privato.

Poco distante dal castello si trova il paese costruito sulla sponda del Lago d'Endine. Importante edificio religioso è la **Chiesa Parrocchiale di San Salvatore** (XIII – XVIII secolo).

### **Spinone al Lago**

Il piccolo centro abitato conserva l'antica **Chiesa di San Pietro in Vincoli** risalente all'XI secolo e più volte rimaneggiata nei secoli successivi.

Altro edificio importante è la **Chiesa Parrocchiale dei santi Pietro e Paolo**.

### **Nelle vicinanze:**

#### **Trescore Balneario**

Luogo probabilmente già abitato in epoca romana si sviluppa soprattutto nel Medioevo di cui resta la **Torre Suardi** (XIII secolo) e la **Chiesa di San Cassiano** (XII secolo) di cui rimane solo un'abside.

Importante edificio religioso è la **Chiesa Parrocchiale di San Pietro** edificata in stile neoclassico.

Trescore è famoso, oltre che per le terme, per la presenza di un vero gioiello artistico: gli **affreschi di Lorenzo Lotto** nella **Cappella Suardi** situata all'interno della villa omonima.

#### **Mezzi di trasporto**

Fermate di autobus presenti nei paesi e lungo la Statale del Tonale.

Per informazioni: [www.bergamotrasporti.it](http://www.bergamotrasporti.it)

#### **Altre informazioni**

Fontane presenti nei paesi.

Tutti i comuni percorsi presentano bar, trattorie, pizzerie e ristoranti.